



Pescopagano il Borgo dello Sport e del Benessere



CARATTERISTICHE DEL LUOGO



Pescopagano è un Comune di 1.800 abitanti della provincia di Potenza, in Basilicata localizzato nel cuore dell'appennino meridionale ad una **Altitudine** di 954 m s.l.m. e una latitudine di 40°50.0964' N, la medesima di Napoli e New York.

Pescopagano è il paese più ad ovest della Basilicata, al centro tra **Puglia** e **Campania**, infatti è situato nell'alta valle del fiume Ofanto ed è attraversato dalla via Appia nuova, una strada romana che collegava Roma a Brundisium (Brindisi), porto tra i più importanti dell'Italia antica, da cui avevano origine le rotte commerciali per la Grecia e l'Oriente.

Collocato sull'Appennino, il paese è uno dei pochi centri della Basilicata che confina con due province della Campania ed è un vero e proprio punto di passaggio tra l'Irpinia, la Basilicata e la Puglia.

Da un punto di vista urbanistico il piccolo paese è caratterizzato da un centro storico con antichi e pregevoli edifici gentilizi costruiti nel corso del sette-ottocento di stile neoclassico con portali di pietra raffinemente lavorata. La roccaforte, che svetta sull'abitato, risale al periodo delle guerre sannitiche.

Numerose solo le architetture religiose presenti nel paese, tra cui sei chiese e una abbazia di epoca normanna situata poco fuori dal centro abitato. Le numerose tradizioni laiche, tra cui



quelle sportive, affiancate a quelle religiose e a quelle agroalimentari creano un circuito turistico estivo molto attraente.

Il centro abitato è ricco di servizi. La presenza di un presidio Ospedaliero con postazione 118, già eccellenza nell'ambito della ortopedia ed ora proiettato alla riabilitazione, a seguito di ingenti investimenti strutturali e di attrezzature appena inaugurati, è conforto del presente progetto ed esprime la inclinazione di Pescopagano al benessere psicofisico dell'individuo.

Il territorio comunale si distribuisce su un'area di 69 kmq da una quota minima di 350 m s.l.m. ad una massima di 1.228 m s.l.m



Totalmente immerso nel verde, Pescopagano sorge a picco su una rupe che domina tutta la valle dell'Ofanto, all'ombra dei resti del castello del XV secolo da cui è possibile riempire lo sguardo di uno straordinario panorama.



Totalmente immerso nel verde, Pescopagano sorge a picco su una rupe che domina tutta la valle dell'Ofanto, all'ombra dei resti del castello del XV secolo da cui è possibile riempire lo sguardo di uno straordinario panorama.



CONDIZIONI CLIMATICHE

Il paese è caratterizzato da un clima temperato ed una ottima qualità dell'aria, aspetti fondamentali per il nostro progetto, come descritto di seguito.

TABELA CLIMATICA PESCOPAGANO

	Gennaio	Febbraio	Marzo	Aprile	Maggio	Giugno	Luglio	Agosto	Settembre	Ottobre	Novembre	Dicembre
Temperatura media (°C)	3.1	3.5	5.4	8.5	13.2	17	20.1	20.2	16.9	12.2	7.9	4.4
Temperatura minima (°C)	0.9	0.9	2.4	5	9.2	12.8	15.5	15.8	13.1	9.2	5.4	2.3
Temperatura massima (°C)	5.3	6.1	8.5	12.1	17.2	21.3	24.7	24.7	20.7	15.2	10.4	6.6
Precipitazioni (mm)	60	55	50	52	42	32	25	30	51	64	78	71

20.2 °C è la temperatura media di Agosto, il mese più caldo dell'anno. La temperatura più bassa di tutto l'anno è in Gennaio, dove la temperatura media è di 3.1 °C.

Nel corso dell'anno le temperature medie variano di 17.1 °C.

Qualità dell'aria in una giornata media estiva.

	Qualità aria	O ₃	NO ₂	SO ₂	CO	PM10	PM2.5
	Molto buona	98	0.8	0.2	93	14.9	9.5




OBBIETTIVI

BORGHO DELLO SPORT E DEL BENESSERE

La posizione geografica, le condizioni naturali e strutturali dell'area di Pescopagano, l'antica cultura per il benessere e per lo sport ci consentono di mettere a sistema il territorio dell'intero comune per realizzare un **Borgo dello sport e del benessere**.

Il progetto coinvolge la possibilità di utilizzare le strutture e le attrezzature sportive durante tutto l'anno sfruttando le due aree attrezzate di "Saetta" e "Montecalvo".



La mission è quella di dare la possibilità di utilizzo delle nostre aree sportive sia alle persone normo dotate, per lo sport ed il benessere psico fisico, che a quelle diversamente abili nonché a soggetti in situazione di riabilitazione psico-motoria, in modo da creare un'integrazione tra diversi atleti, semplici appassionati dello sport e della natura e persone in condizione di disabilità temporanea in fase di recupero post-ospedaliero.

Significativo, a tale ultimo riguardo, l'iterazione con il locale nosocomio dotato di specialistiche nel ramo della riabilitazione e delle post acuzie con cui agire in sinergia sia sotto il profilo rieducativo motorio che ricettivo.



Il progetto, oltre a prevedere la riqualificazione delle aree sportive e delle strutture presenti nelle aree adiacenti, prevede l'ecosostenibilità e l'autosufficienza così da creare interesse in privati o società.

Sistemi di illuminazione e di produzione di energia tramite pannelli solari, mini eolico, geotermico, biomassa con sistemi di accumulo energetico renderanno zone e strutture completamente autonome.



CONTESTO

Le aree interessate sono due: "Area Lago Setta" e "Area Montecalvo".

Area Lago Saetta:

L'area si trova poco distante dall'area Montecalvo.

E' dotata di chalet e casette abitabili ed utilizzabili come strutture ricettive situate in prossimità del lago già utilizzato per la pesca sportiva e altri sport acquatici tra cui canoa ecc...

La zona è dotata anche di una vasta area camper, di un camping e di un campo da tennis e volley con annessi spogliatoi e servizi

Chiude il cerchio uno stupendo locale da adibire a ristorazione che si affaccia proprio sul lago.

Qui nasce il torrente Ficocchia che si staglia lungo un affascinante percorso naturalistico già utilizzato come passaggio per attività di canioning e rafting.

L'area è attrezzata con un percorso ciclabile in mountain bike e adibita per passeggiate a cavallo.






Per creare un ciclo di interscambio tra l'attività sportiva vera e propria, individuale o di squadra, vanno riqualificate e ripristinate le villette presenti.



La zona di Saetta è un punto strategico per il turismo religioso vista la vicinanza al Santuario di Monte Mauro e per il turista appassionato di astronomia per la prossimità dell'osservatorio di Castelgrande, così come per il trekking. E' fondamentale, in termini di immediata fruibilità, realizzare uno svincolo che dalla superstrada che conduce a Nerico sbocchi direttamente al lago. Potenziamento dei percorsi per dell'attività di canyoning e torrentismo effettuata da associazioni presenti sul posto per la valorizzazione delle nostre bellezze naturali, quali il torrente Ficocchia che offre agli appassionati del settore un percorso interessante ed uno spettacolo cromatico unico grazie ai raggi del sole che penetrano nella fitta vegetazione .





Area sport Montecalvo:

L'area è divisa in due parti una parte bassa ed una parte alta tra loro collegate da un comodo percorso .Nella parte bassa è presente un polo sportivo composto da un campo da calcio, un campo da calcetto, un campo da basket, un campo da tennis, una pista di atletica, un percorso ciclabile mountain bike ed una parete rocciosa per arrampicata naturale.






Nella parte alta è presente una piscina comunale semi olimpionica con palestra e struttura ricettiva, collegata tramite sentiero, lungo il quale si innesta un grazioso chalet utilizzabile come struttura ricettiva e centro informazioni turistiche.



Le strutture disponibili vanno ristrutturare in maniera adeguata e riqualificate energeticamente tali da renderle autosufficienti ed economicamente vantaggiose.



Piscina comunale ed annesso centro benessere circa 6000 mq



POTENZIAMENTO OFFERTA RICETTIVA – ACCESSIBILITA'

Il Potenziamento della offerta ricettiva va garantito tramite la sistemazione del palazzo della ex banca popolare (già è dotato di ben 12 miniappartamenti) e dell'ex scuola elementare che oltre ad avere una posizione centrale nel nostro paese sono un palazzi di grande pregio da preservare e mettere al servizio della comunità come strumento per far decollare l'economia , in questo caso legata al turismo del benessere e sportivo.

Palazzo ex Banca





Palazzo ex scuola elementare

Di significativa importanza nell'ottica di una fruibilità da parte di un più ampio bacino di utenza è la realizzazione del tratto di strada " Pescopagano – Laviano ".

Tale piccola arteria, di appena 14 Km, aprirebbe le porte alla provincia di Salerno ed al locale aeroporto di Pontecagnano raggiungibile in soli 50 minuti. Ciò consentirebbe di aggiungere al bacino di utenti della provincia di Foggia, Avellino, Napoli ed ovviamente Potenza, tutte raggiungibili in meno di un ora, quello, appunto, della popolosa provincia di Salerno.





La presenza di uno storico ed importante presidio ospedaliero in fase di rilancio nell'ambito del nuovo piano sanitario regionale, con attività specialistiche proprio nell'ambito della riabilitazione post acuzie che proprio in questi giorni ha visto inaugurare palestre e piscine per la riabilitazione motoria sono indice evidente della vocazione di Pescopagano alla cura ed al benessere dell'individuo attraverso lo sport ed in particolare il calcio.

Ospedale San Francesco



Qui infatti nasce una delle squadre di calcio più antiche d'Italia l' *Usd Pescopagano 1926* che coinvolge atleti di tutti i comuni limitrofi .

Sempre a Pescopagano nasce l'evento Ofantiadi che rappresenta l' olimpiade della Valle dell'Ofanto e che coinvolge circa 50 comuni in eventi che hanno lo sport come motore di aggregazione diffondendo la cultura .





Le OFANTIADI sono una manifestazione sportiva multidisciplinare a cui parteciperanno i paesi che si affacciano sul fiume Ofanto e non solo.

La manifestazione, per le alte finalità e per i risultati già conseguiti, ha già ottenuto importanti riconoscimenti istituzionali:

Medaglia della Presidenza della Repubblica-Patrocinio del Presidente del Senato della Repubblica-Patrocinio del Presidente della Camera dei Deputati-Patrocinio del Ministero della Salute-Patrocinio del Ministero dei Beni e delle Attività Culturali-Patrocinio della Regione Basilicata-Patrocinio del CONI

Comuni partecipanti

Provincia di Avellino Aquilonia, Bisaccia, Cairano, Calitri, Conza della Campania, Lacedonia, Lioni, Monteverde, Morra De Sanctis, Nusco, Sant'Andrea di Conza, Sant'Angelo dei Lombardi, Teora, Torella dei Lombardi (15 comuni; circa 50.000 abitanti)-*Provincia di Potenza* Atella, Melfi, Lavello, Pescopagano, Rapone, Rionero in Vulture, Ruvo del Monte (7 comuni; circa 50.000 abitanti) *Provincia di Foggia* Ascoli Satriano, Candela, Cerignola, Rocchetta Sant'Antonio (4 comuni; circa 70.000 abitanti) *Provincia di Barletta-Andria-Trani*

Barletta, Canosa di Puglia, Margherita di Savoia, Minervino Murge, San Ferdinando di Puglia, Spinazzola, Trinitapoli (7 comuni; circa 180.000 abitanti) *Altri Comuni non facenti parte della Valle dell'Ofanto*

Provincia di Avellino: Taurasi; Provincia di Salerno: Caposele, Castelnuovo di Conza, Laviano, Santomena;

Comuni Provincia di Potenza: Balvano, Baragiano, Bella, Brienza, Picerno, Castelgrande, Muro Lucano, Ruoti, Sant'Angelo le Fratte, Sasso di Castalda, Satriano di Lucania, Savoia di Lucania, Tito, Venosa, Vietri di Potenza (18 comuni; circa 50.000 abitanti) **Comuni: 53 Popolazione intercettata: 770.000 persone**



Pescopagano addì 15.04.2021

**Il Sindaco
Avv. Giovanni Carnevale**

